Commune de FLESQUIÈRES

État des données Risques Naturels

LEGENDE :

CAVITES SOUTERRAINES

- Zone(s) exposée(s) au risque d'effondrement de cavités
- Localisation de point singulier (Bove, Puits, affaissement, etc...)

INONDATION

- Zone potentiellement Inondable
- Talweg
- Sens de ruissellements

Plan d'eau

- Réseau hydrographique (Plans d'eau, cours d'eau, ...)

Sources:DDTM59, BDtopo©IGN,SDICS,SDIS
Auteur : vb Date : 03/06/2013

Échelle : 1 / 5 000

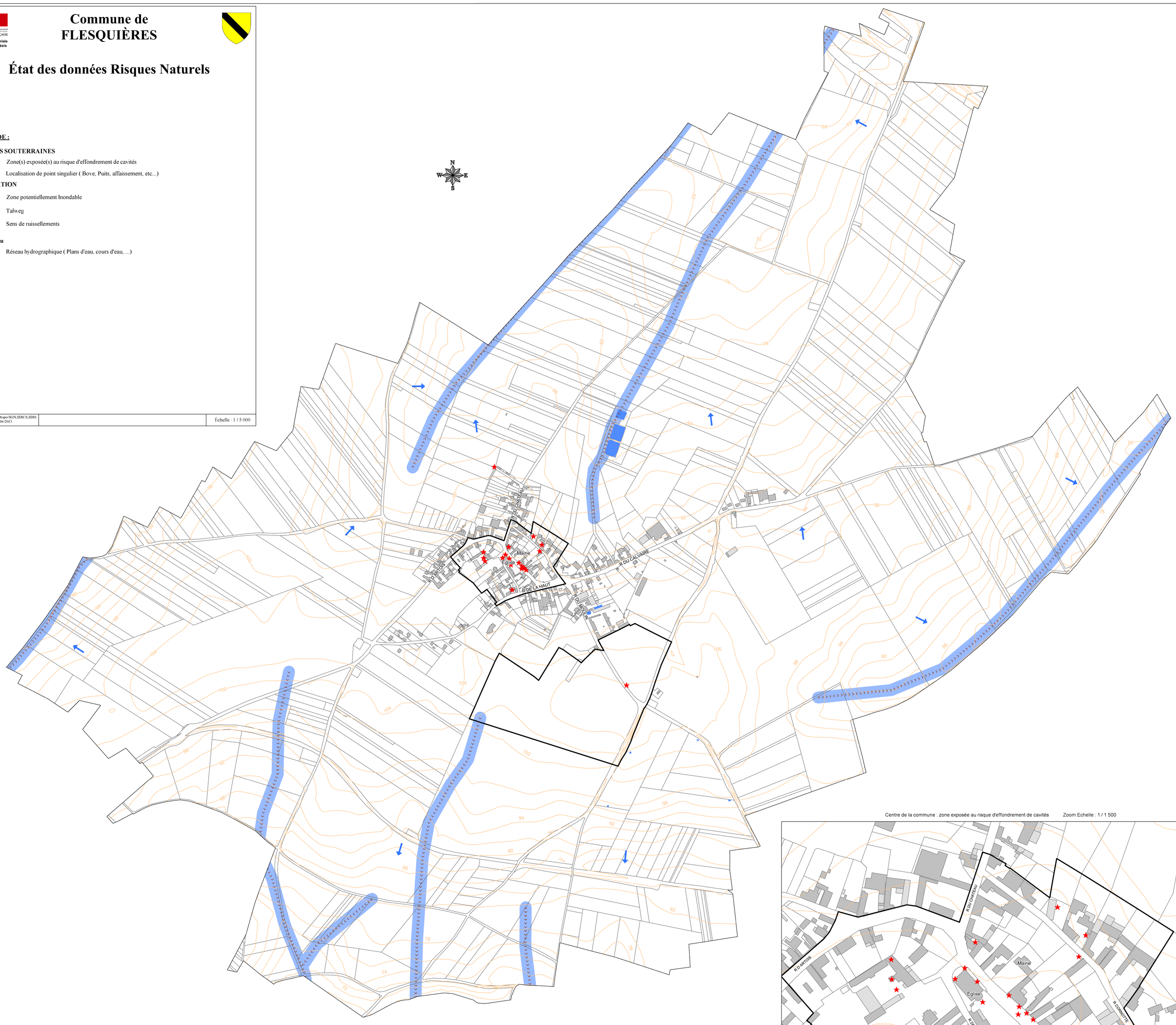

Centre de la commune : zone exposée au risque d'effondrement de cavités Zoom Echelle : 1 / 1 500

Carte du risque retrait gonflement des argiles

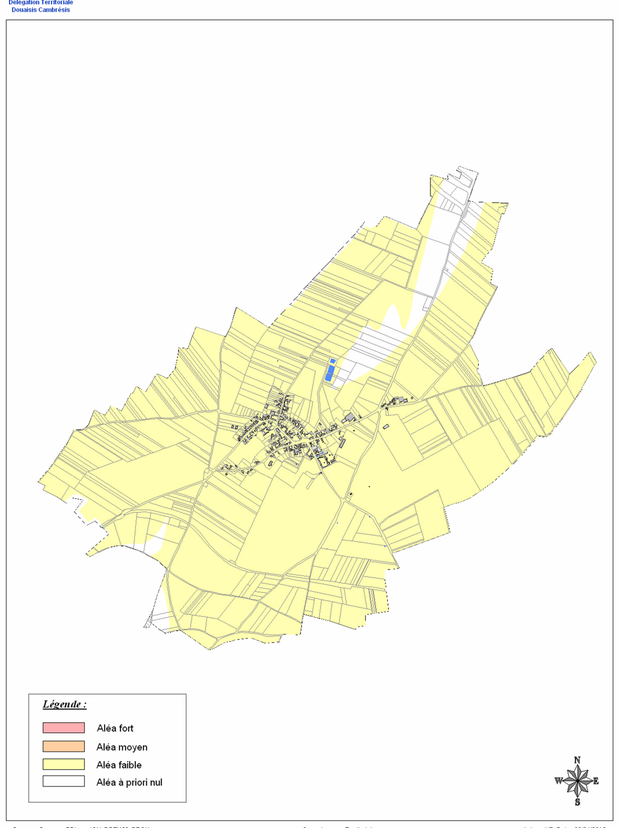

Sources: Sources: BDtopo©IGN, DDTM59, BRGM Connaissance Territoriale Auteur : VB Date : 22/04/2013

Carte du risque de remontées de nappes

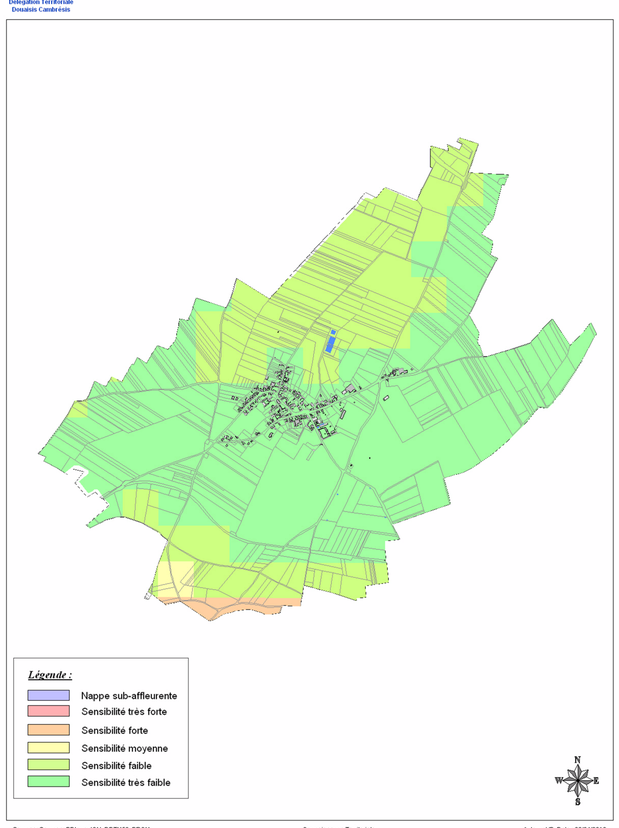

Sources: Sources: BDtopo©IGN, DDTM59, BRGM Connaissance Territoriale Auteur : VB Date : 22/04/2013

Aléa Sismique du Cambrésis

Délégation Territoriale
Douaisis - Cambrésis

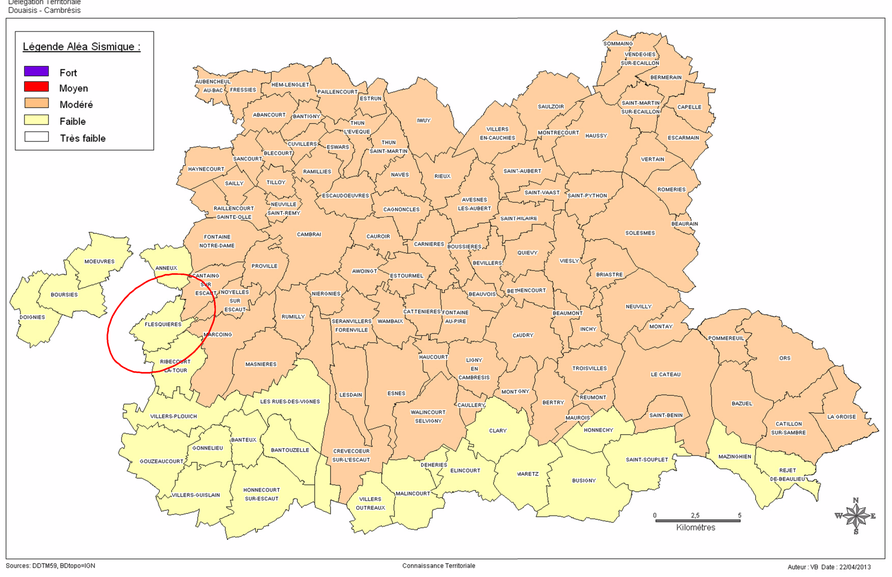

Sources: DDTM59, BDtopo©IGN Connaissance Territoriale Auteur : VB Date : 22/04/2013