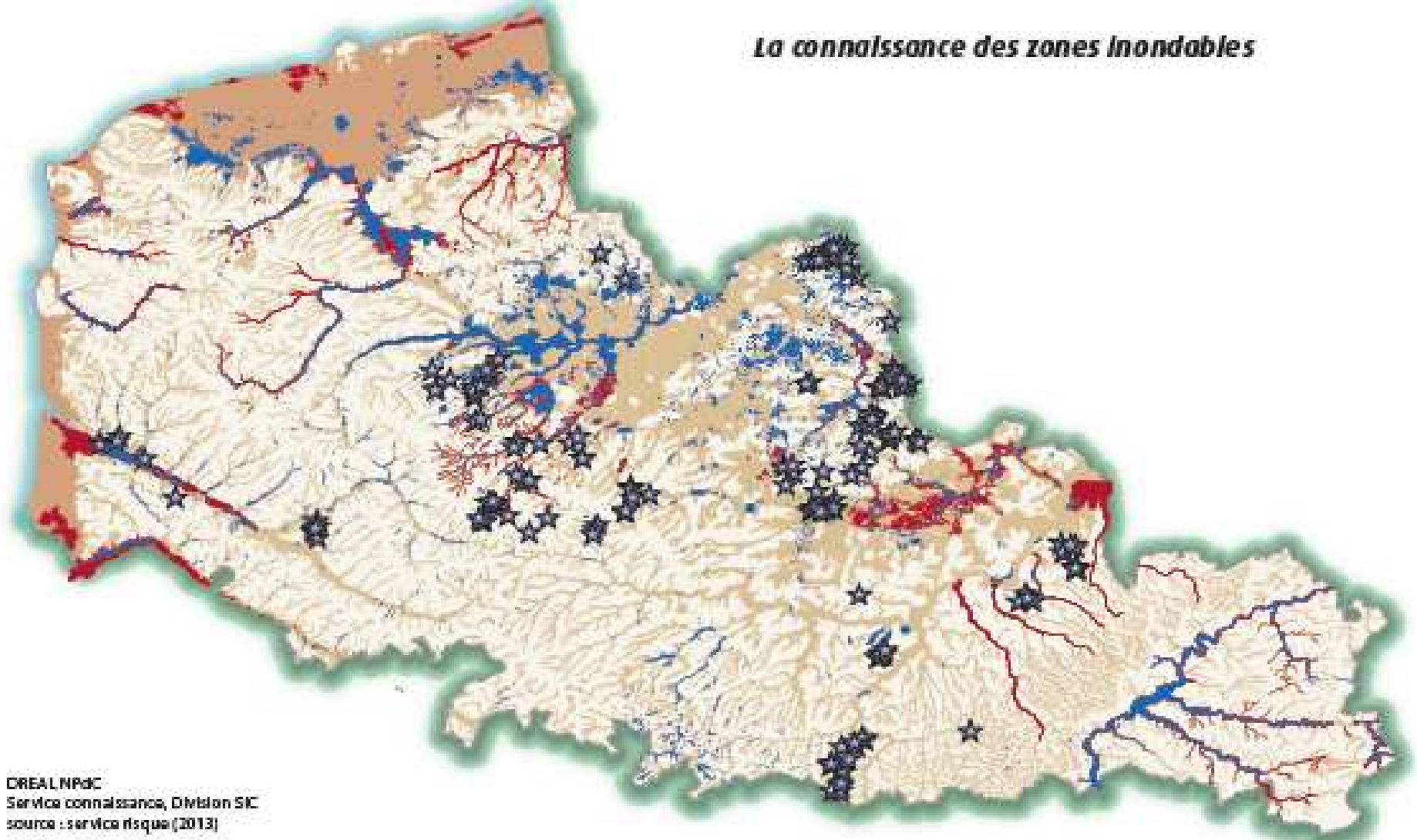





La connaissance des zones inondables



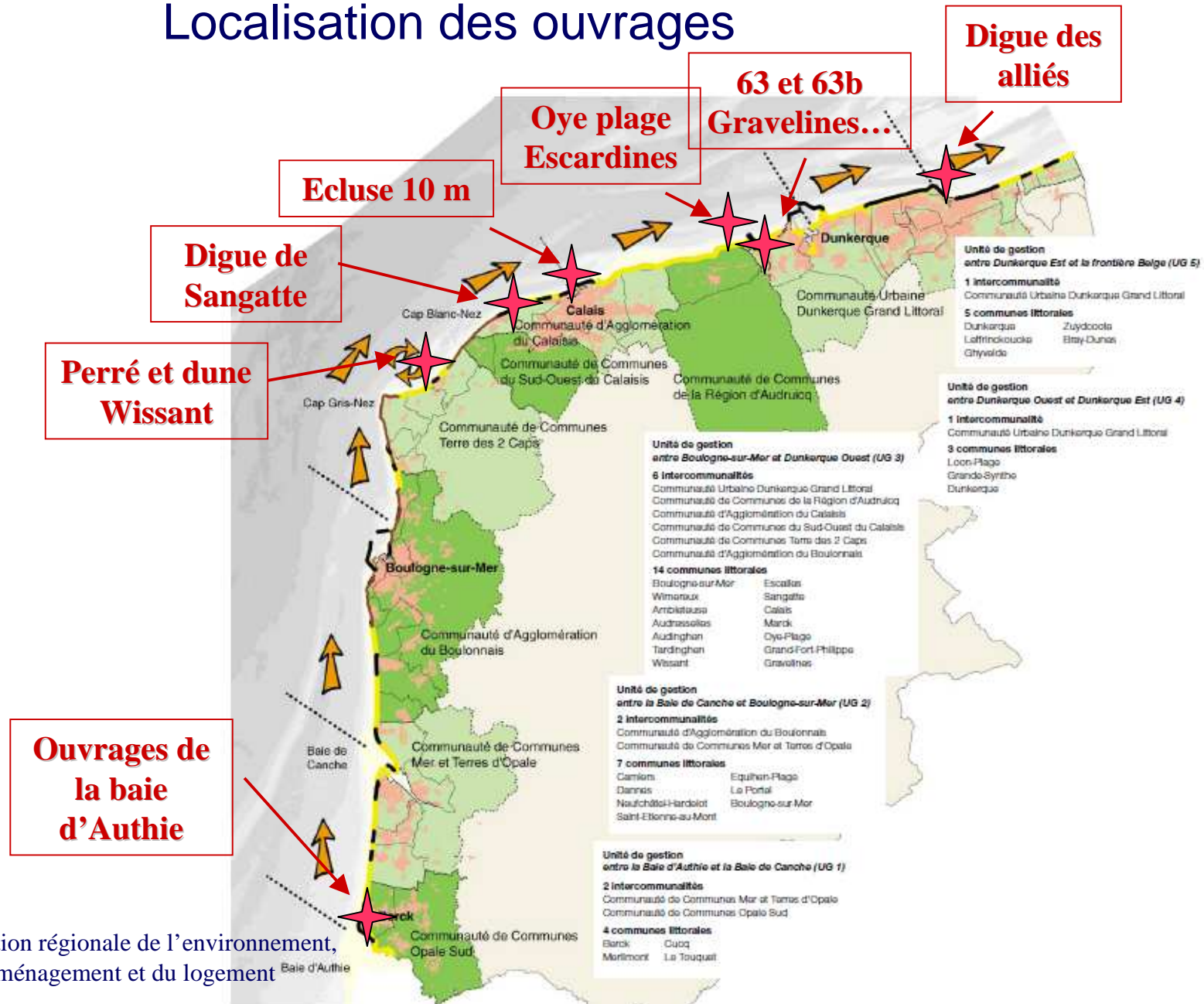
CREAL NPdC
Service connaissance, Division SIC
source : service risque (2013)

-  Enveloppes des événements historiques répertoriés et ruissellement avérés
-  Inondations par ruissellement répertoriées
-  Enveloppes d'événements centenaires connus ou étudiés

-  Zones basses littorales
-  Autres risques

} Enveloppe approchée des inondations potentielles.

Localisation des ouvrages



Direction régionale de l'environnement,
de l'aménagement et du logement