Commune de BUSIGNY

État des données Risques Naturels

LEGENDE :

CAVITES SOUTERRAINES

★ Localisation de point singulier (Bove, Puits, affaissement, etc...)

INONDATION

Zone potentiellement Inondable

Talweg

Sens de ruissellements

Plan d'eau

Réseau hydrographique (Plans d'eau, cours d'eau, ...)

Sources:DDTM59, BDtopo©IGN,SDICS,SDIS
Auteur : bf Date : 21/05/2013

Échelle : 1 / 7 500

Aléa Sismique du Cambrésis

Délégation Territoriale
Douaisis - Cambrésis

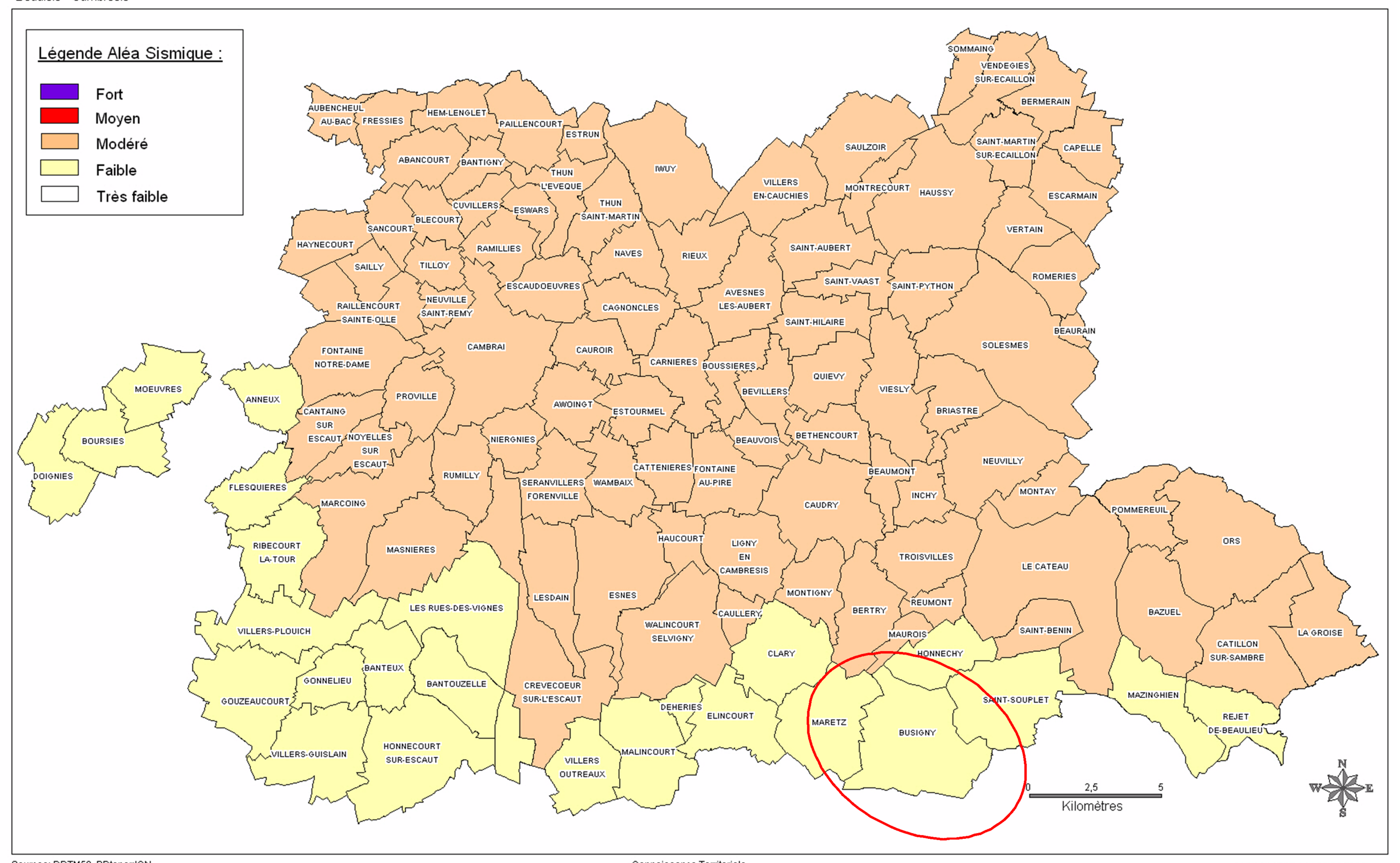

Sources: DDTM59, BDtopo©IGN — Connaissance Territoriale — Auteur : VB Date : 22/04/2013

Carte du risque retrait gonflement des argiles

Délégation Territoriale
Douaisis Cambrésis

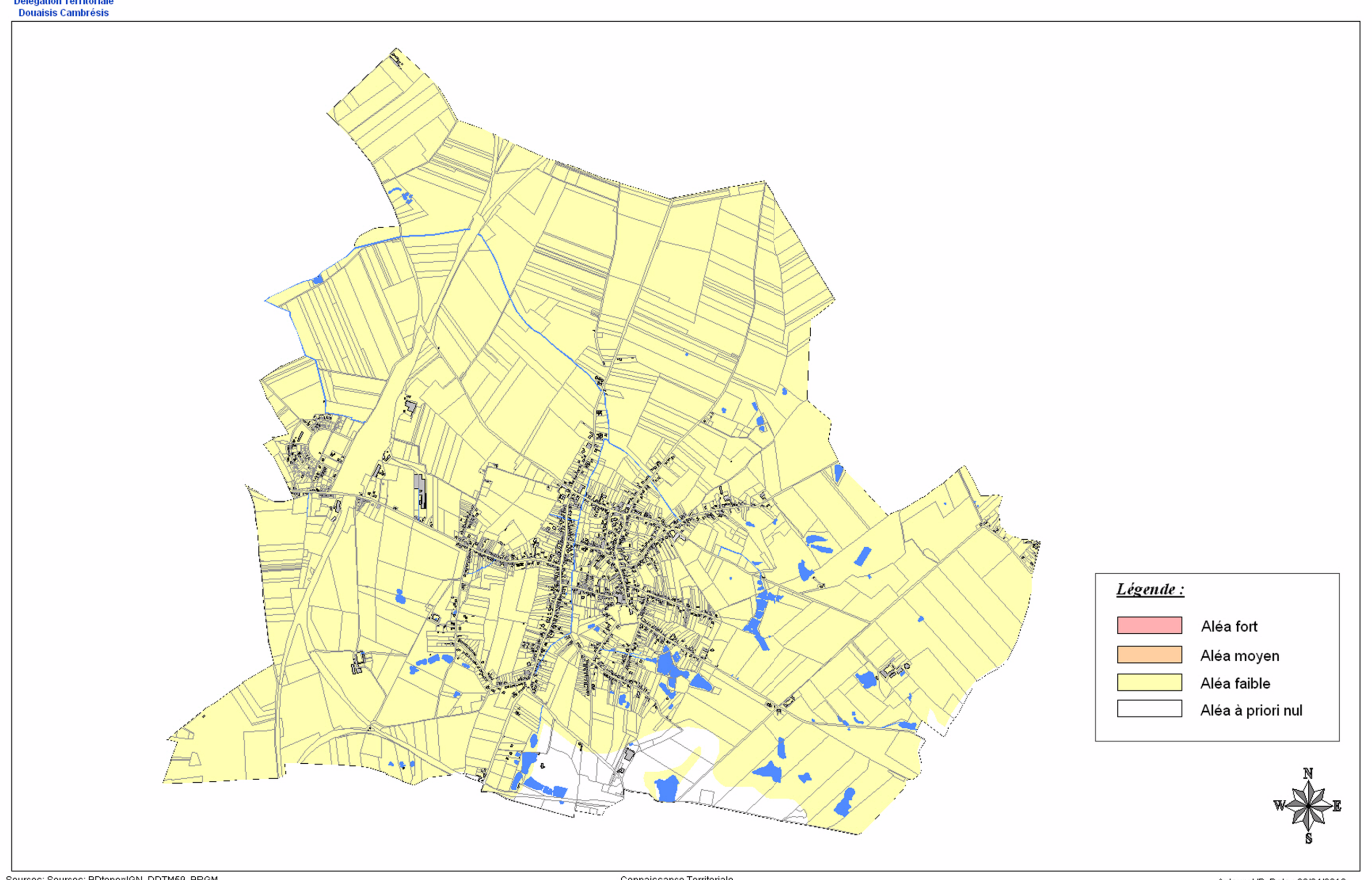

Sources: Sources: BDtopo©IGN, DDTM59, BRGM — Connaissance Territoriale — Auteur : VB Date : 22/04/2013

Carte du risque de remontées de nappes

Délégation Territoriale
Douaisis Cambrésis

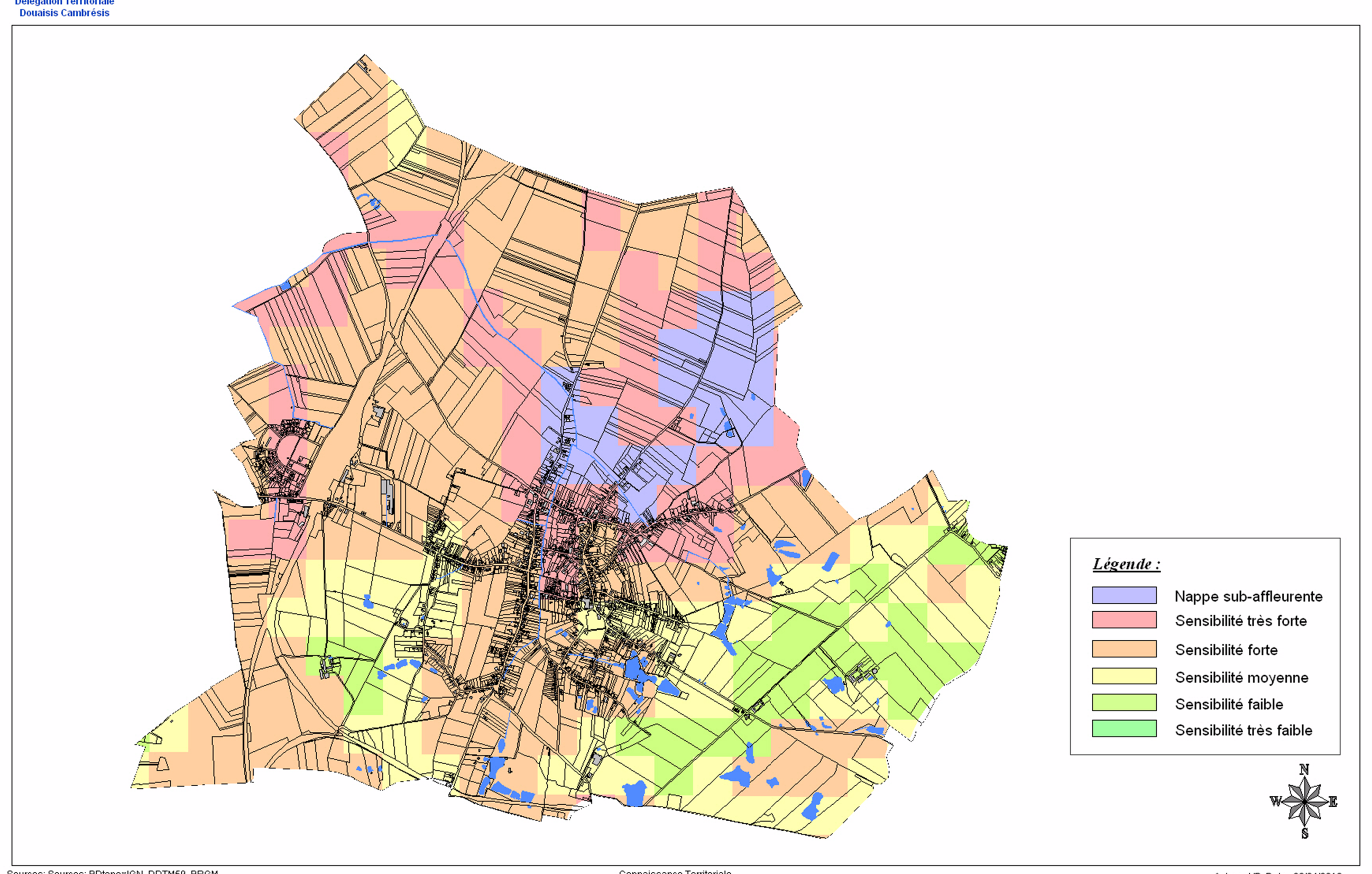
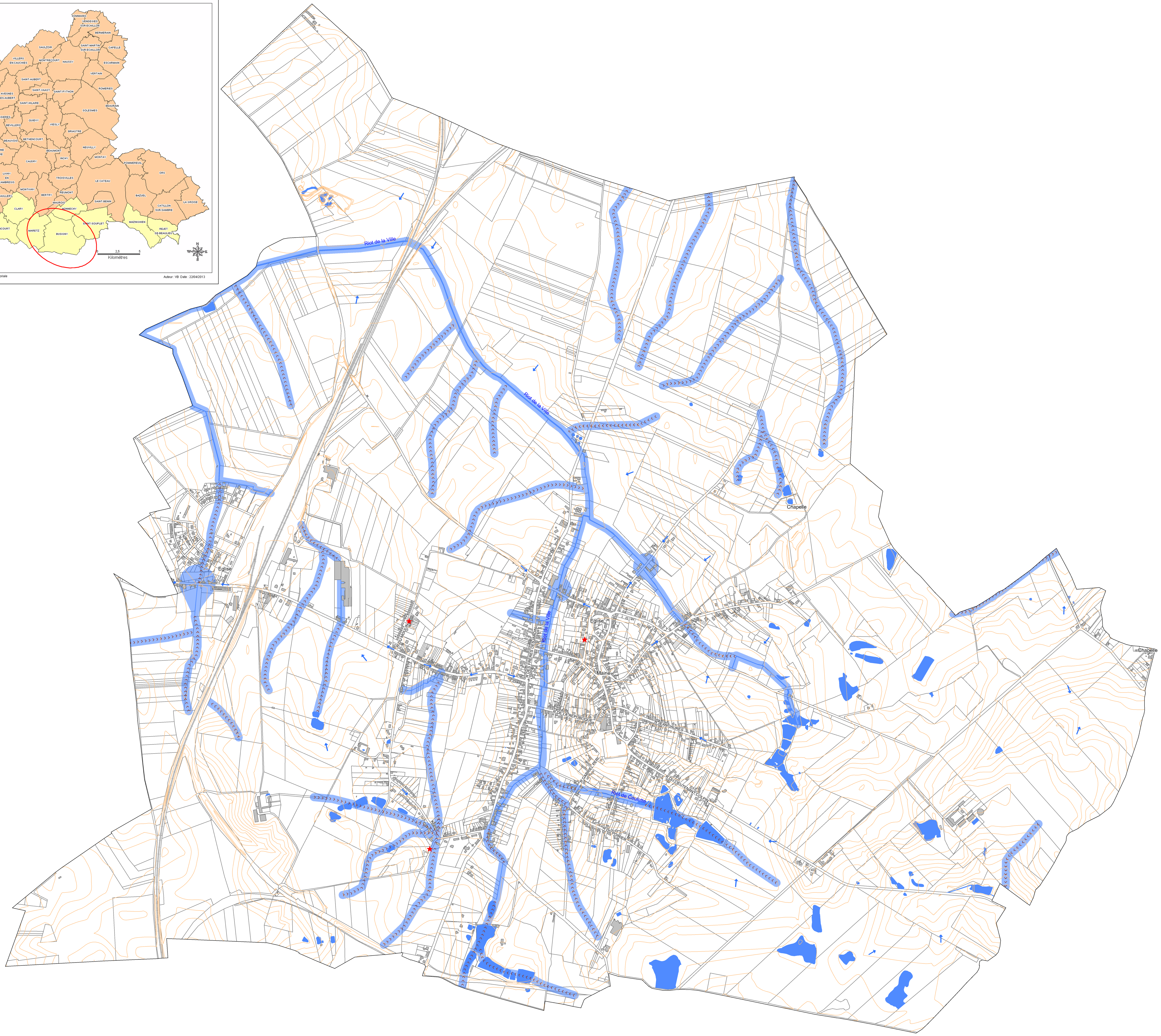
Sources: Sources: BDtopo©IGN, DDTM59, BRGM — Connaissance Territoriale — Auteur : VB Date : 22/04/2013