

# État des Risques Naturels

**LEGENDE :**

**CAVITES SOUTERRAINES**

- Zone(s) exposée(s) au risque d'effondrement de cavités
- Localisation de point singulier ( Bove, Puits, affaissement, etc...)

**INONDATION**

- Zone potentiellement Inondable
- Zone(s) d'Inondation Constatée(s)
- Zone(s) de Coulee(s) de Boue Constatée(s)

**Aléas de l'AZI de l'Ecaillon**

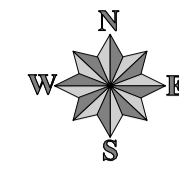
- Aléa faible
- Aléa moyen
- Aléa fort

Talweg

Sens de ruissellements

**Plan d'eau**

- Réseau hydrographique ( Plans d'eau, cours d'eau, ...)



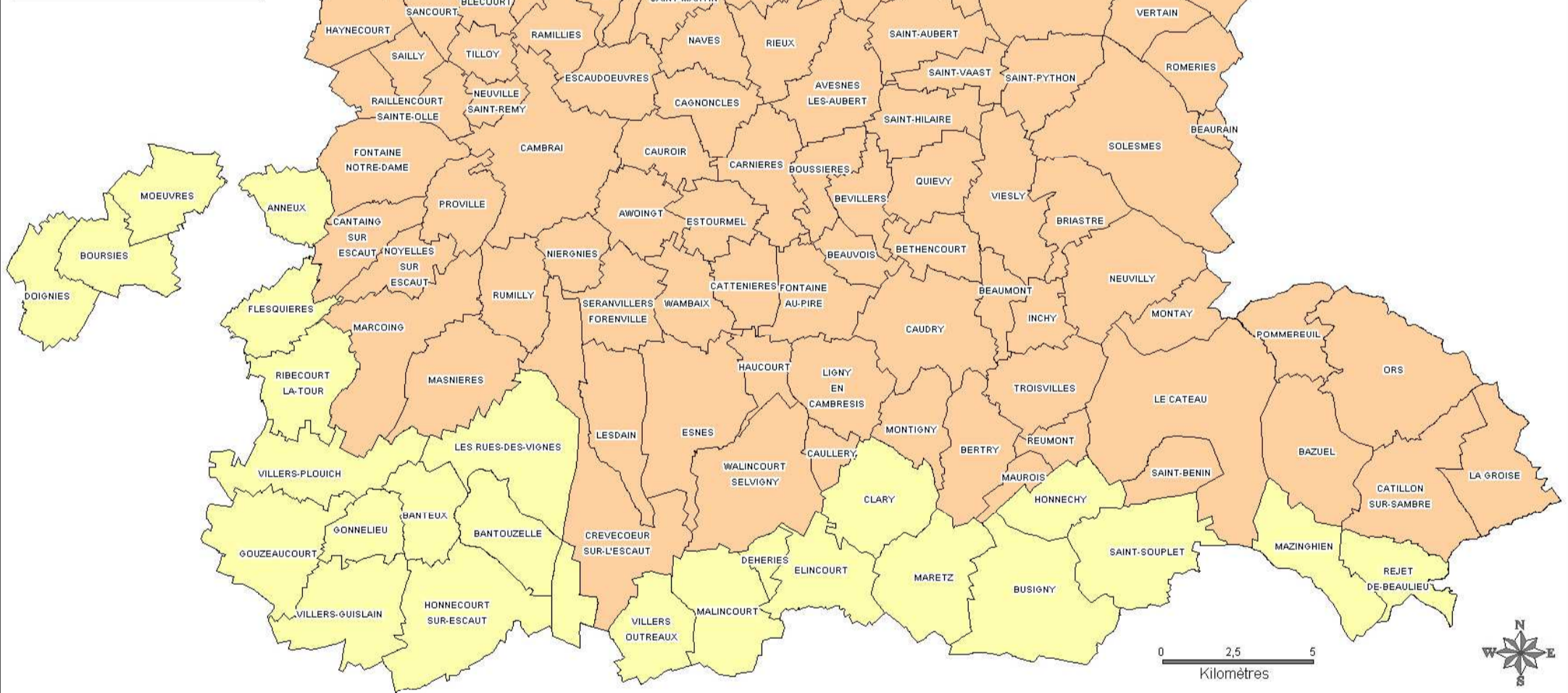
Source: DDTM59, BRDG/IGN, SDRC/SDR  
Auteur: PV Date: 16/10/2013

Échelle : 1 / 5000

## Aléa Sismique du Cambrésis

**Légende Aléa Sismique :**

- Fort
- Moyen
- Faible
- Très faible

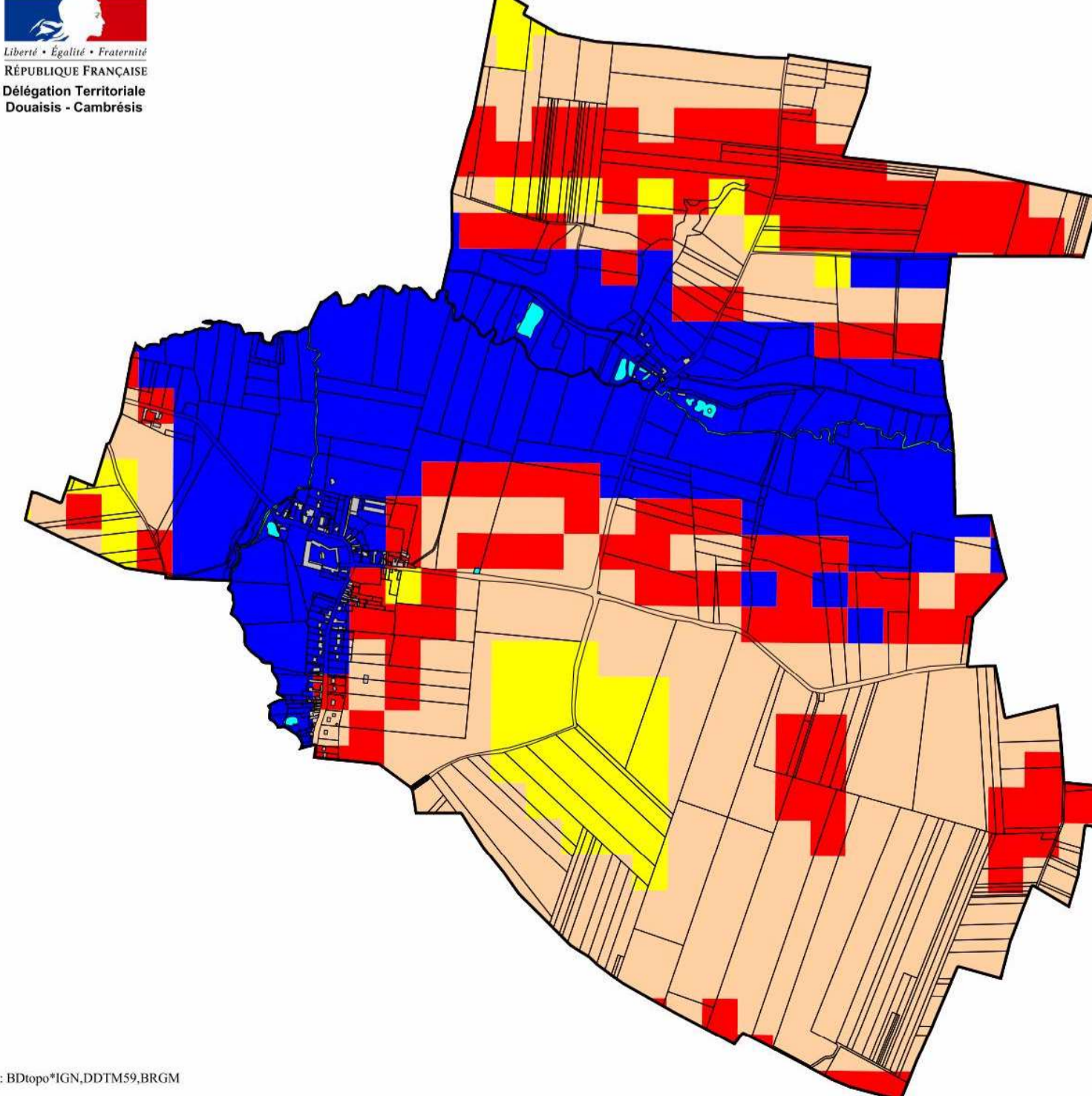


Source: DDTM59, BRDG/IGN

Cartographie Territoriale

Auteur: VB Date: 22/04/2013

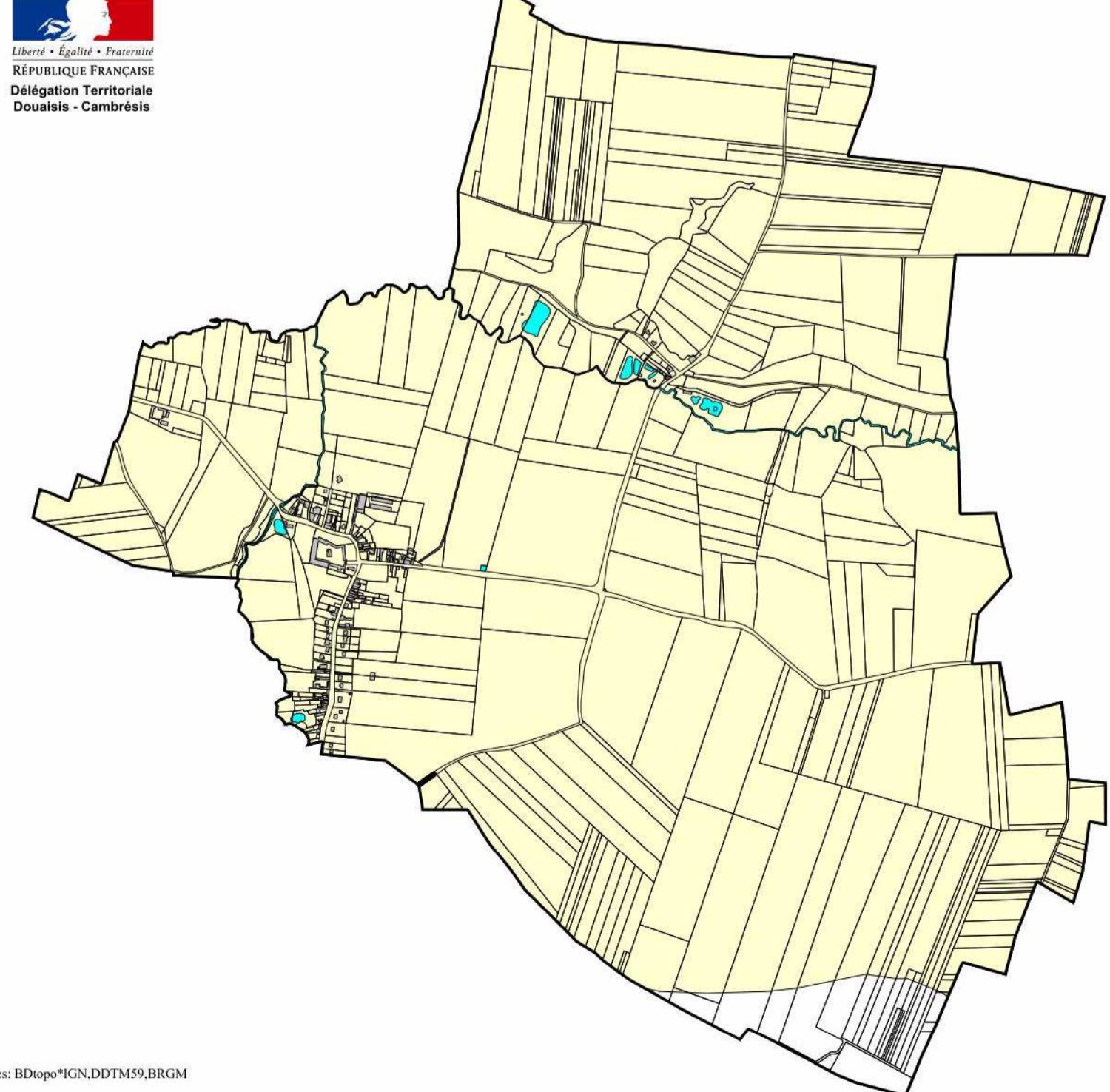
## Carte du risque de remontées de nappes



- Légende :**
- Nappe sub affleurante
  - Sensibilité forte
  - Sensibilité moyenne
  - Sensibilité faible
  - Sensibilité très faible
  - Sensibilité très faible à inexistante

Source: BRDG/IGN, DDTM59, BRGM

## Carte du risque retrait gonflement des argiles



- Légende :**
- Aléa fort
  - Aléa moyen
  - Aléa faible
  - Aléa à priori nul

Source: BRDG/IGN, DDTM59, BRGM