





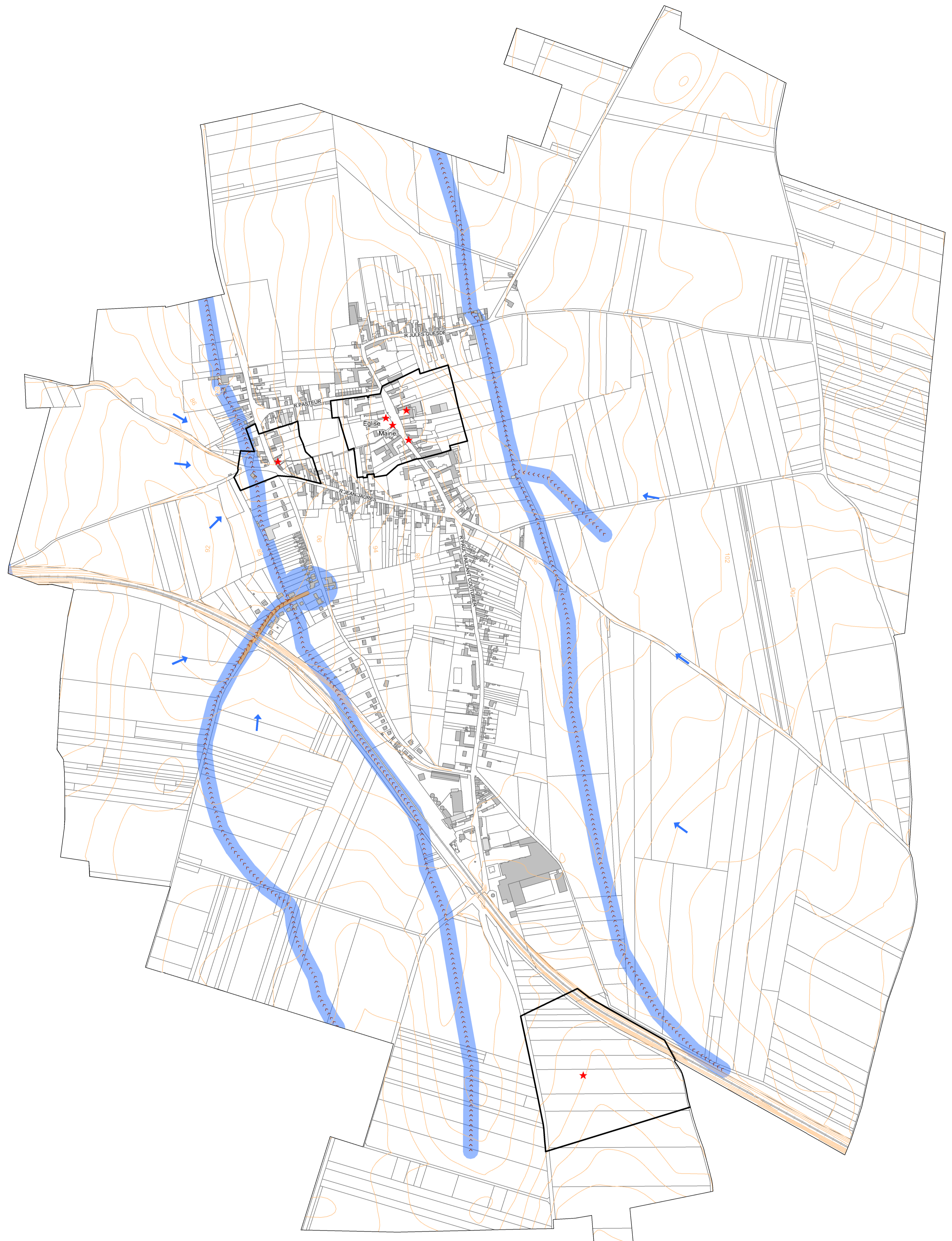



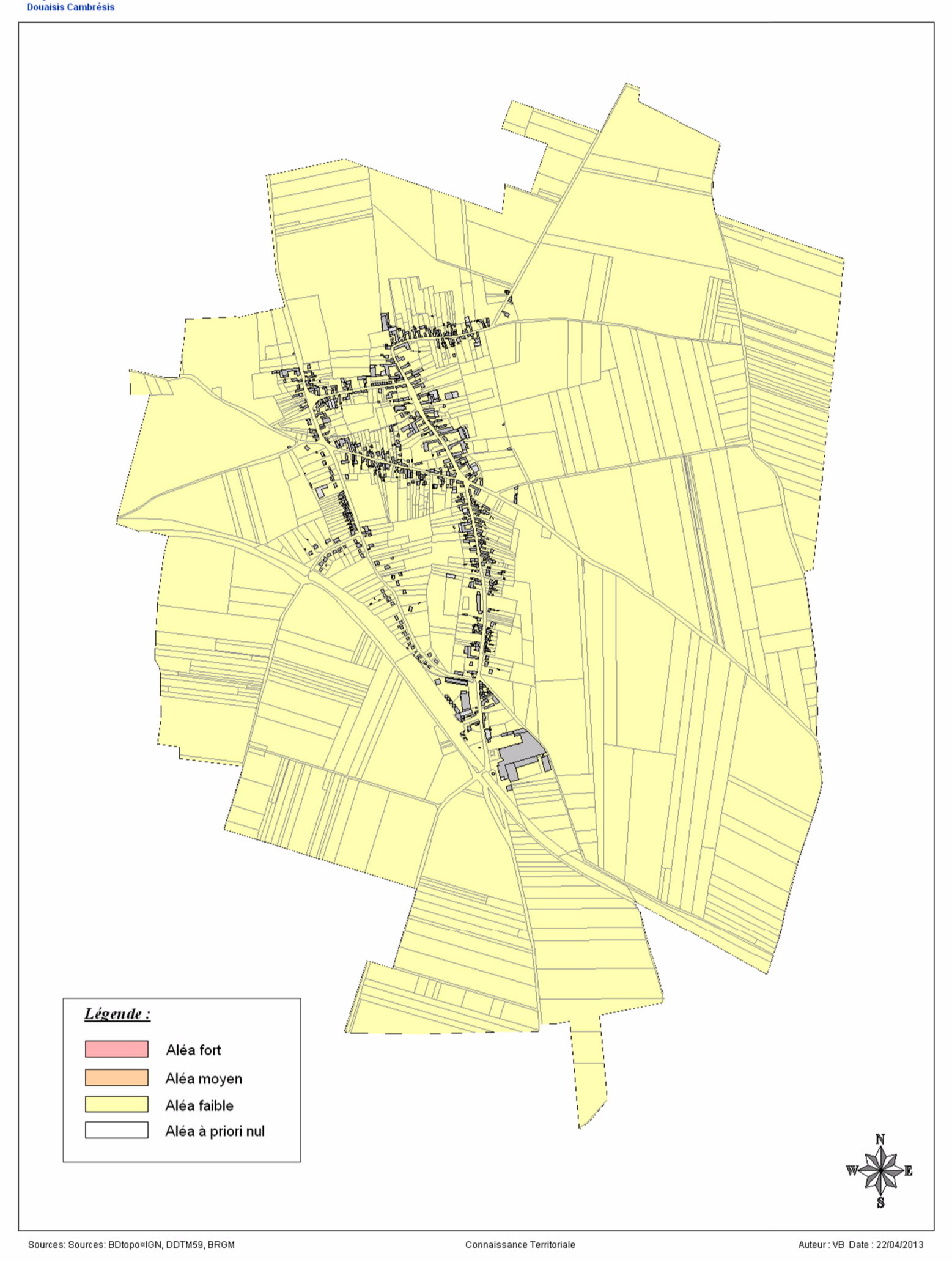
**État des données Risques Naturels**

- LEGENDE:**
- CAVITES SOUTERRAINES**
-  Zon(es) exposé(s) au risque d'effondrement de cavités
  -  Localisation de point singulier ( Bove, Puits, affaissement, etc...)
- INONDATION**
-  Zon(es) de Coulé(s) de Boue Constaté(s)
  -  Zone potentiellement Inondable
  -  Talweg
  -  Sens de ruissellements

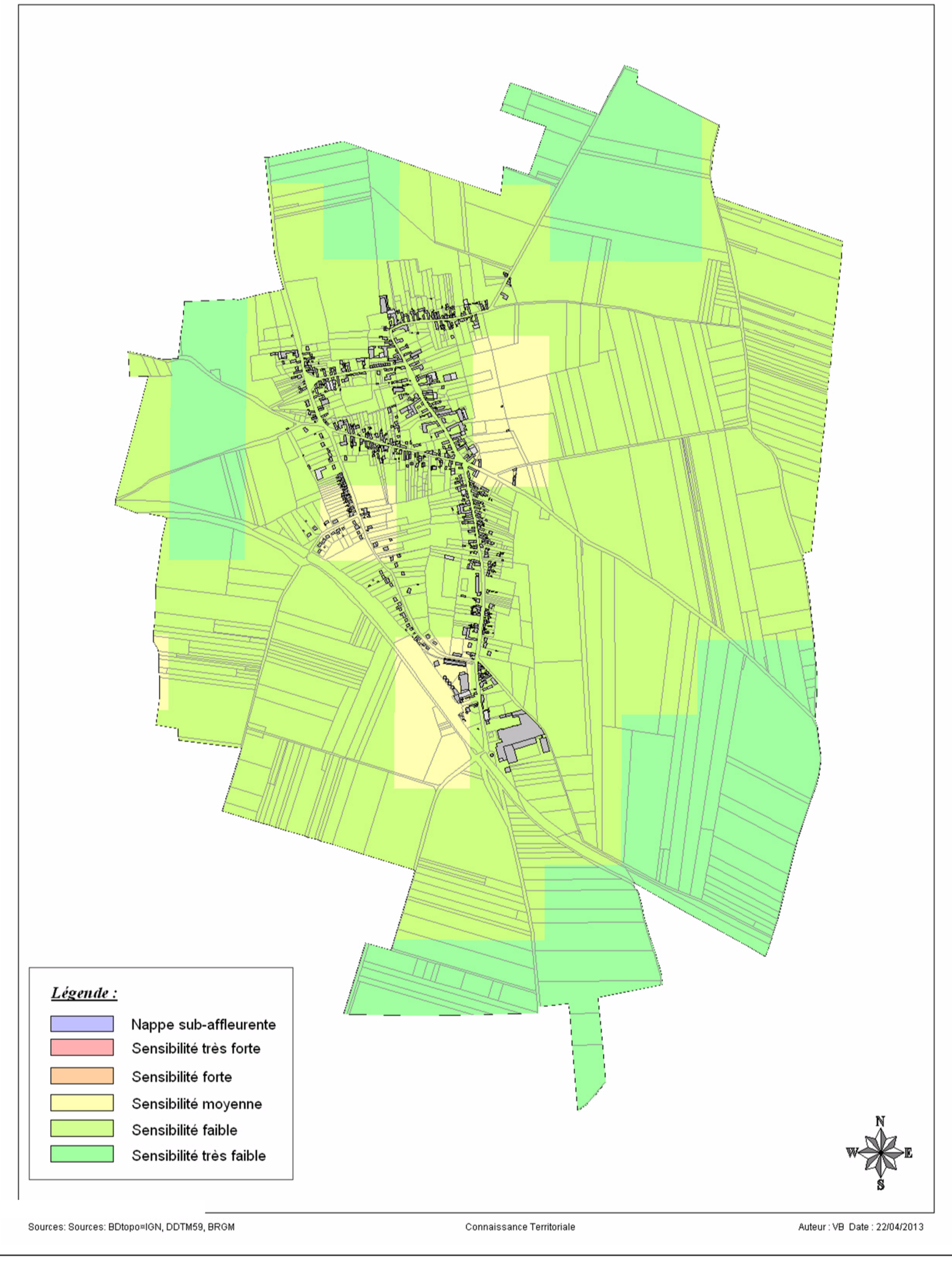
Source: DDTM, BRGM, IGN, SDIS, SDES  
 Année: 18. Insc. : 27/07/2013  
 Echelle: 1/5 000



**Carte du risque retrait gonflement des argiles**



**Carte du risque de remontées de nappes**



**Aléa Sismique du Cambriès**

