Liberté • Égalité • Fraternité
RÉPUBLIQUE FRANÇAISE
Délégation Territoriale
Douaisis - Cambrésis

Commune de FONTAINE-Notre-Dame

État des données Risques Naturels

LEGENDE :

CAVITES SOUTERRAINES

- Zone(s) exposée(s) au risque d'effondrement de cavités
- Localisation de point singulier (Bove, Puits, affaissement, etc...)

INONDATION

- Zone potentiellement Inondable
- Zone(s) d'Inondation Constatée(s)
- Talweg
- Sens de ruissellements

Plan d'eau

- Réseau hydrographique (Plans d'eau, cours d'eau, ...)

Sources:DDTM59, 3Dsoper/BGN,SDIC3,SDIS
Auteur : vb Date : 03/06/2013

Échelle : 1 / 5 000

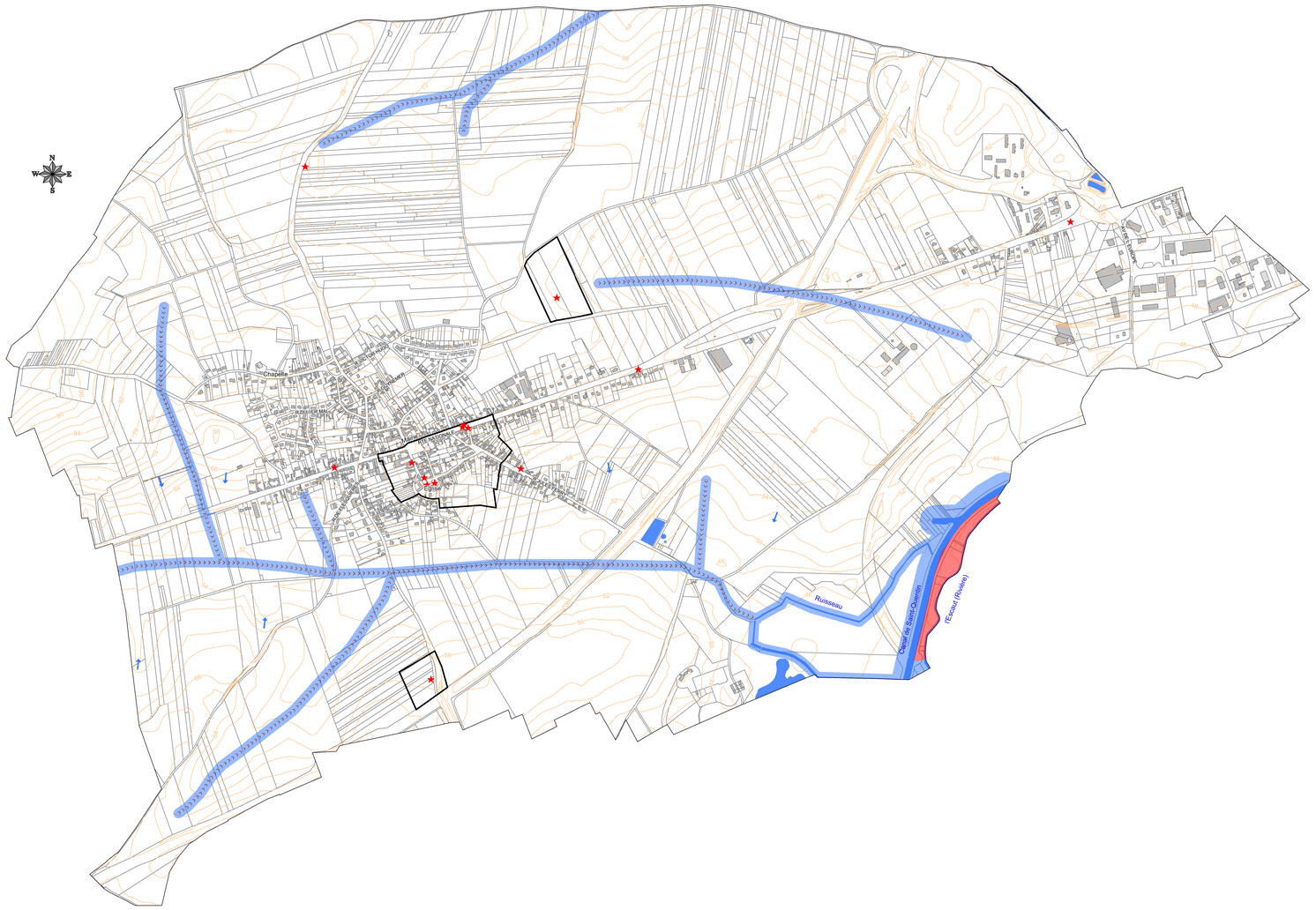

Aléa Sismique du Cambrésis

Liberté • Égalité • Fraternité
RÉPUBLIQUE FRANÇAISE
Délégation Territoriale
Douaisis - Cambrésis

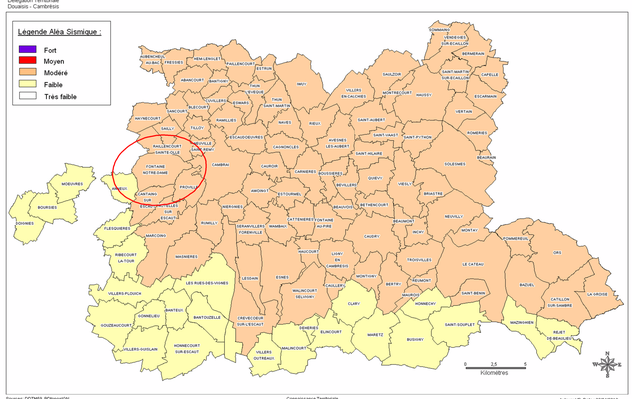

Sources: DDTM59, BDtopo/IGN
Connaissance Territoriale
Auteur : VB Date : 22/04/2013

Carte du risque retrait gonflement des argiles

Liberté • Égalité • Fraternité
RÉPUBLIQUE FRANÇAISE
Délégation Territoriale
Douaisis - Cambrésis

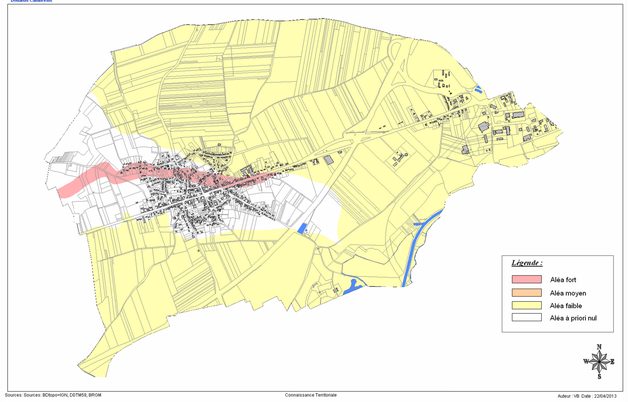

Sources: Sources: BDtopo/IGN, DDTM59, BRGM
Connaissance Territoriale
Auteur : VB Date : 22/04/2013

Carte du risque de remontées de nappes

Liberté • Égalité • Fraternité
RÉPUBLIQUE FRANÇAISE
Délégation Territoriale
Douaisis - Cambrésis

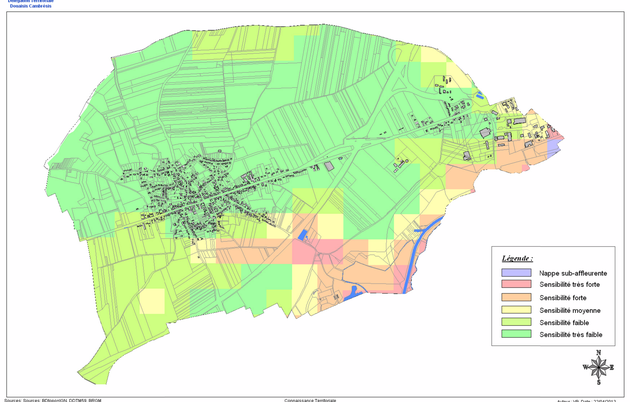

Sources: Sources: BDtopo/IGN, DDTM59, BRGM
Connaissance Territoriale
Auteur : VB Date : 22/04/2013