Liberté • Égalité • Fraternité
RÉPUBLIQUE FRANÇAISE
Délégation Territoriale
Douaisis - Cambrésis

Commune de HONNECHY

État des Risques Naturels

LEGENDE :

CAVITES SOUTERRAINES

- Zone(s) exposée(s) au risque d'effondrement de cavités
- Localisation de point singulier (Bove, Puits, affaissement, etc...)

INONDATION

- Zone potentiellement Inondable
- Zone(s) d'Inondation Constatée(s)
- Zone(s) de Coulée(s) de Boue Constatée(s)
- Enveloppe de l'aléa centennal du PPRi de la Selle
  * Les cartes d'aléa ont été diffusées lors du COCON du 21 mai 2013

- Talweg
- Sens de ruissellements

Plan d'eau

- Réseau hydrographique (Plans d'eau, cours d'eau, ...)

Sources: DDTM59, BDtopo©IGN, SDICS,SDIS
Auteur :FV Date : 16/10/2013

Échelle : 1 / 5000

Zone exposée au risque d'effondrement de cavités

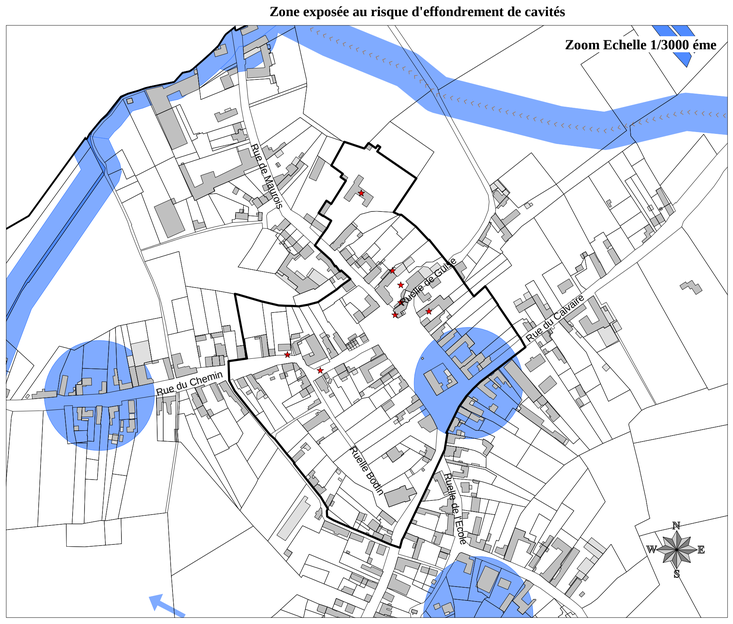

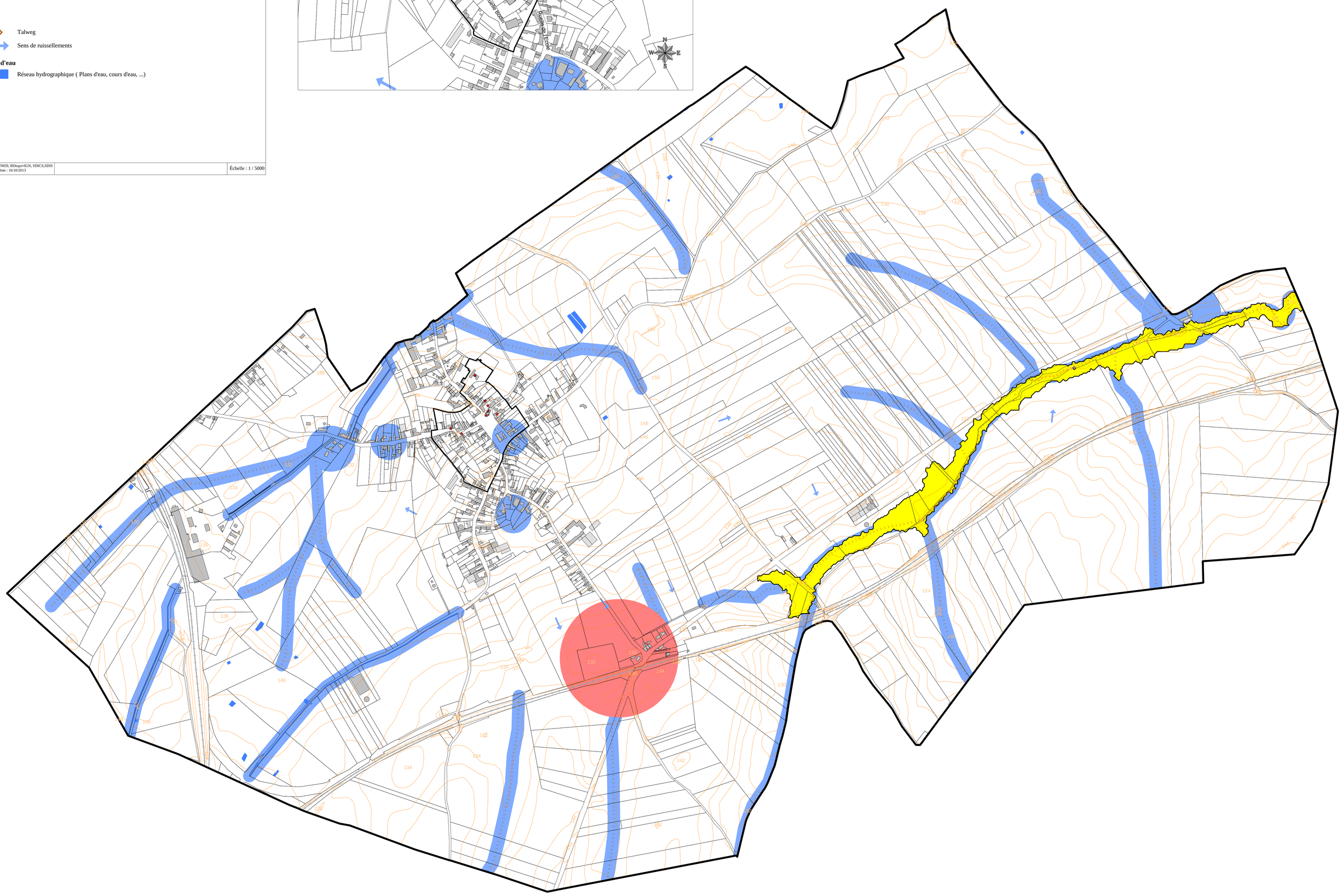

Aléa Sismique du Cambrésis

Liberté • Égalité • Fraternité
RÉPUBLIQUE FRANÇAISE
Délégation Territoriale
Douaisis - Cambrésis

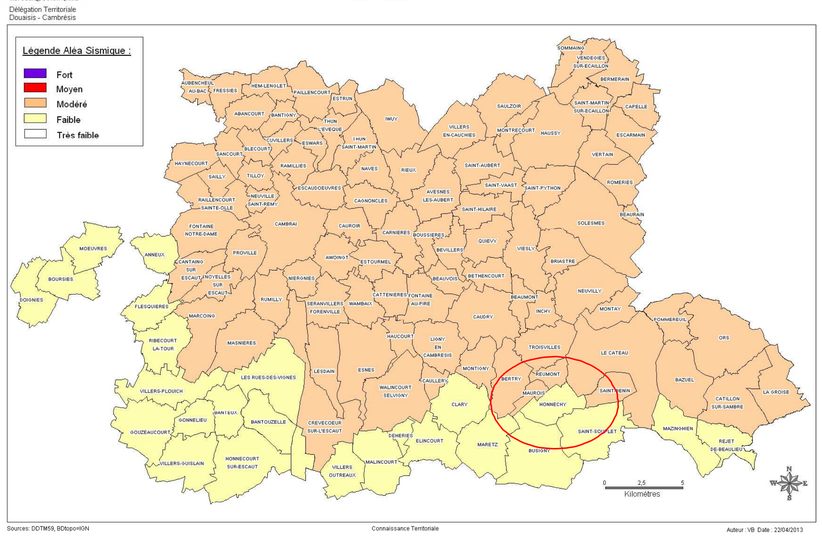

Sources: DDTM59, BDtopo©IGN
Connaissance Territoriale
Auteur : VB Date : 22/04/2013

Carte du risque retrait gonflement des argiles

Liberté • Égalité • Fraternité
RÉPUBLIQUE FRANÇAISE
Délégation Territoriale
Douaisis - Cambrésis

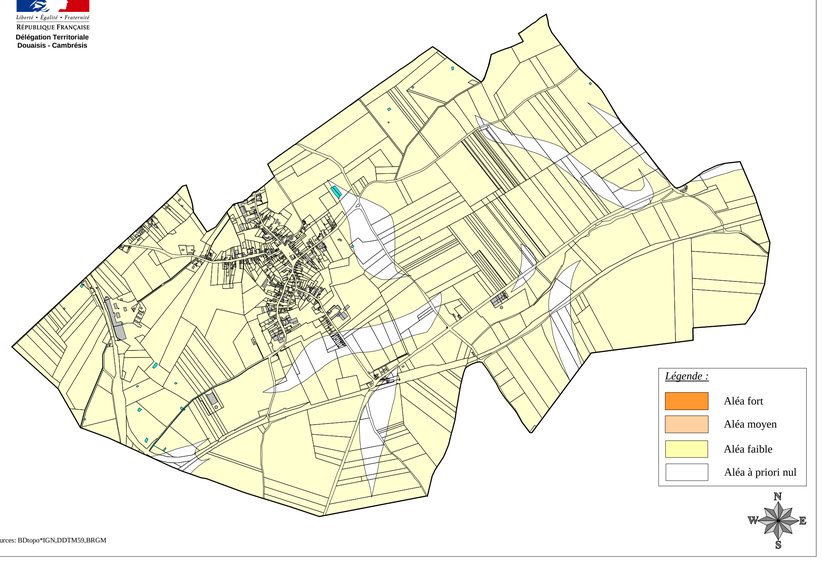

Sources: BDtopo*IGN,DDTM59,BRGM

Carte du risque de remontées de nappes

Liberté • Égalité • Fraternité
RÉPUBLIQUE FRANÇAISE
Délégation Territoriale
Douaisis - Cambrésis

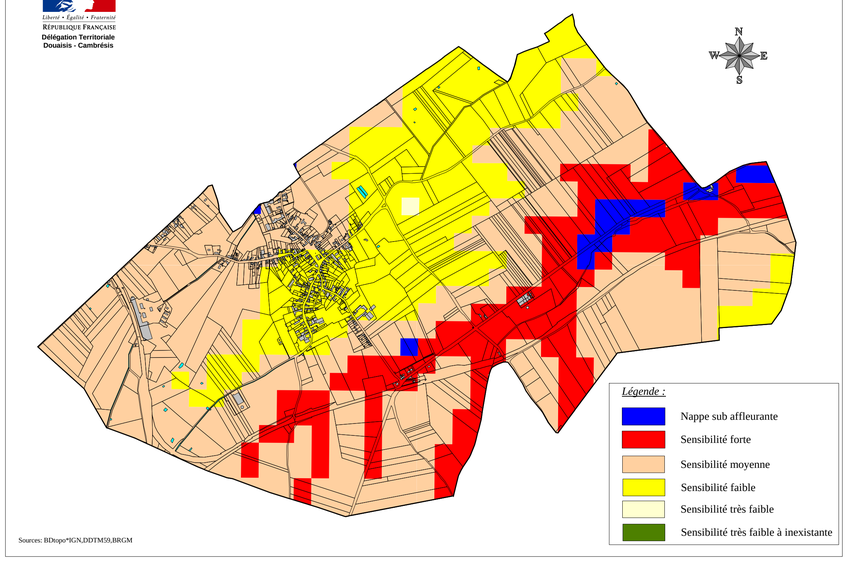

Sources: BDtopo*IGN,DDTM59,BRGM

Origine cadastre.© droits de l'Etat réservés Mise à jour cadastre : 2011