Liberté • Égalité • Fraternité
RÉPUBLIQUE FRANÇAISE
Délégation Territoriale
Douaisis - Cambrésis

Commune de MARETZ

État des données Risques Naturels

LEGENDE :

CAVITES SOUTERRAINES

- Zone(s) exposée(s) au risque d'effondrement de cavités
- Localisation de point singulier (Bove, Puits, affaissement, etc...)

INONDATION

- Zone potentiellement Inondable
- Talweg
- Sens de ruissellements

Plan d'eau

- Réseau hydrographique (Plans d'eau, cours d'eau, ...)

Sources:DDTM59, BDtopo©IGN,SDIS,SDIS
Auteur : bf Date : 19/08/2013

Échelle : 1 / 7 500

Zones exposées au risque d'effondrement de cavités **Zoom Echelle : 1/3000**

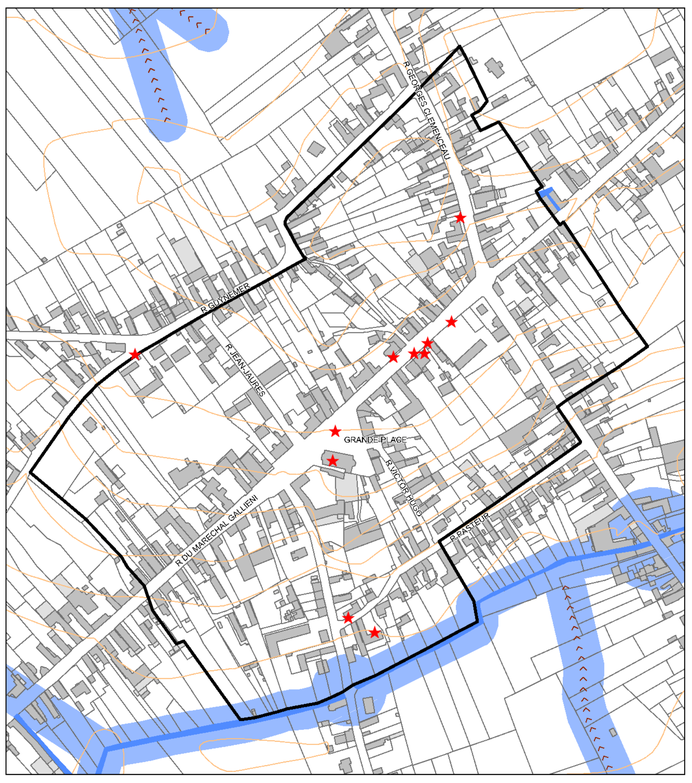

Liberté • Égalité • Fraternité
RÉPUBLIQUE FRANÇAISE
Délégation Territoriale
Douaisis Cambrésis

Carte du risque retrait gonflement des argiles

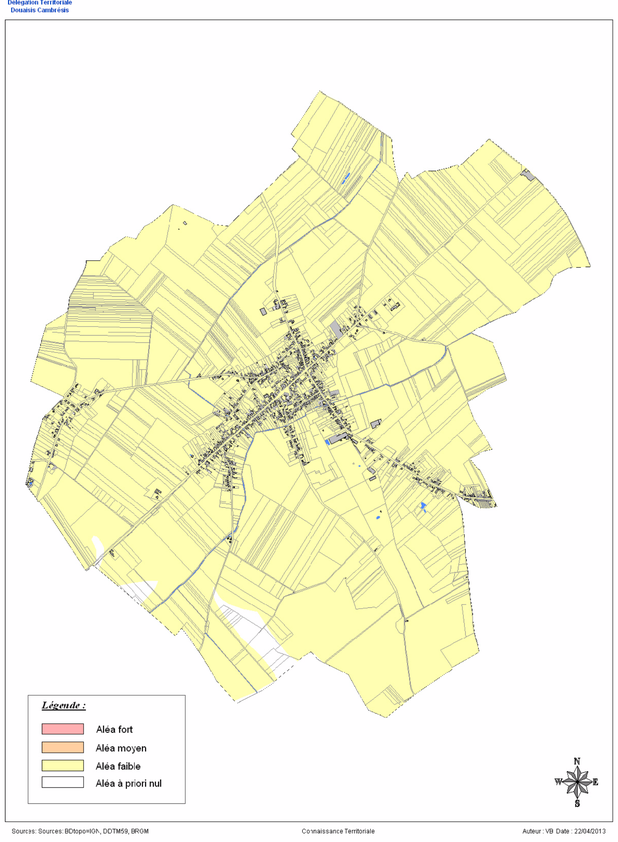

Sources: Sources: BDtopo©IGN, DDTM59, BRGM — Connaissance Territoriale — Auteur : VB Date : 22/04/2013

Liberté • Égalité • Fraternité
RÉPUBLIQUE FRANÇAISE
Délégation Territoriale
Douaisis Cambrésis

Carte du risque de remontées de nappes

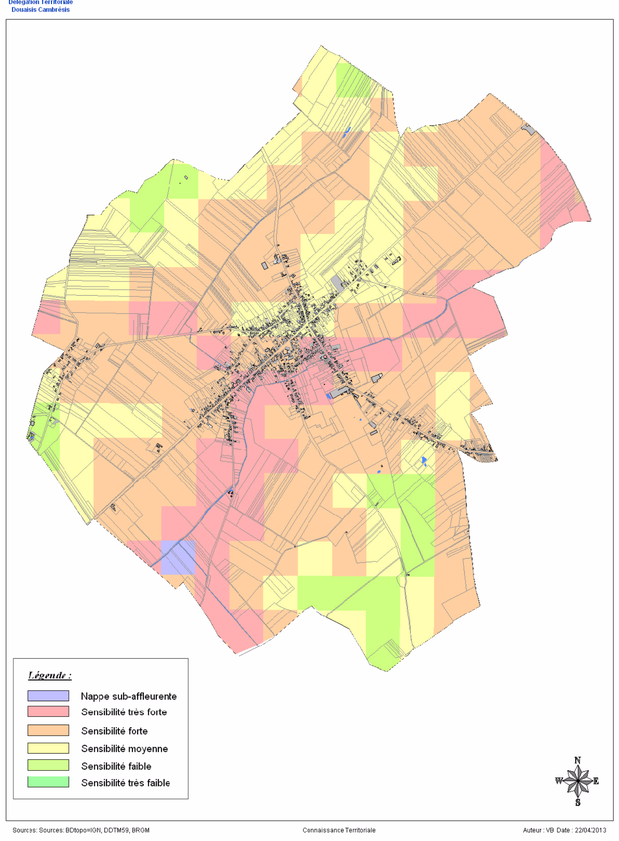

Sources: Sources: BDtopo©IGN, DDTM59, BRGM — Connaissance Territoriale — Auteur : VB Date : 22/04/2013

Liberté • Égalité • Fraternité
RÉPUBLIQUE FRANÇAISE
Délégation Territoriale
Douaisis - Cambrésis

Aléa Sismique du Cambrésis

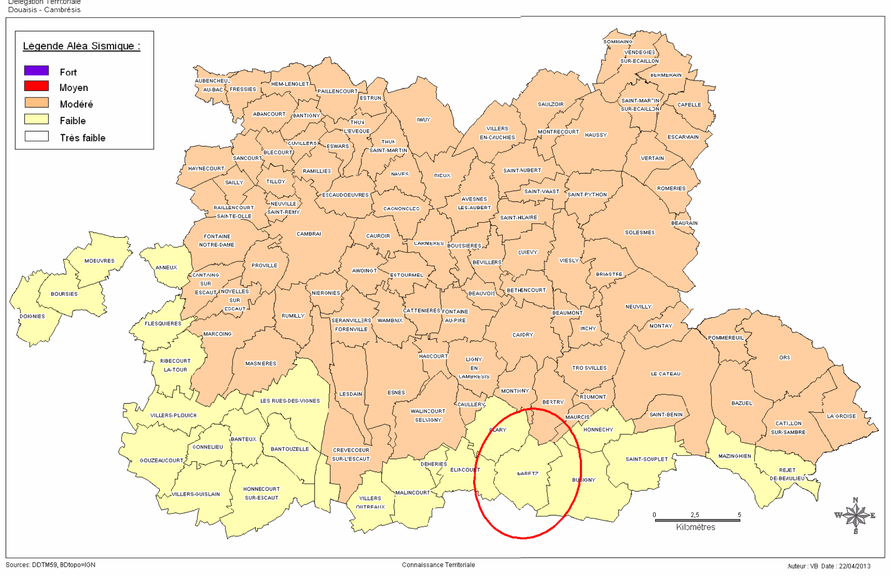

Sources: DDTM59, BDtopo©IGN — Connaissance Territoriale — Auteur : VB Date : 22/04/2013