



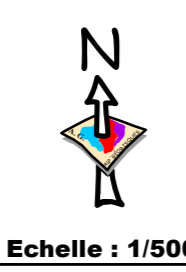

**CARTOGRAPHIE DU ZONAGE RÉGLEMENTAIRE**

Commune de Bray-Dunes

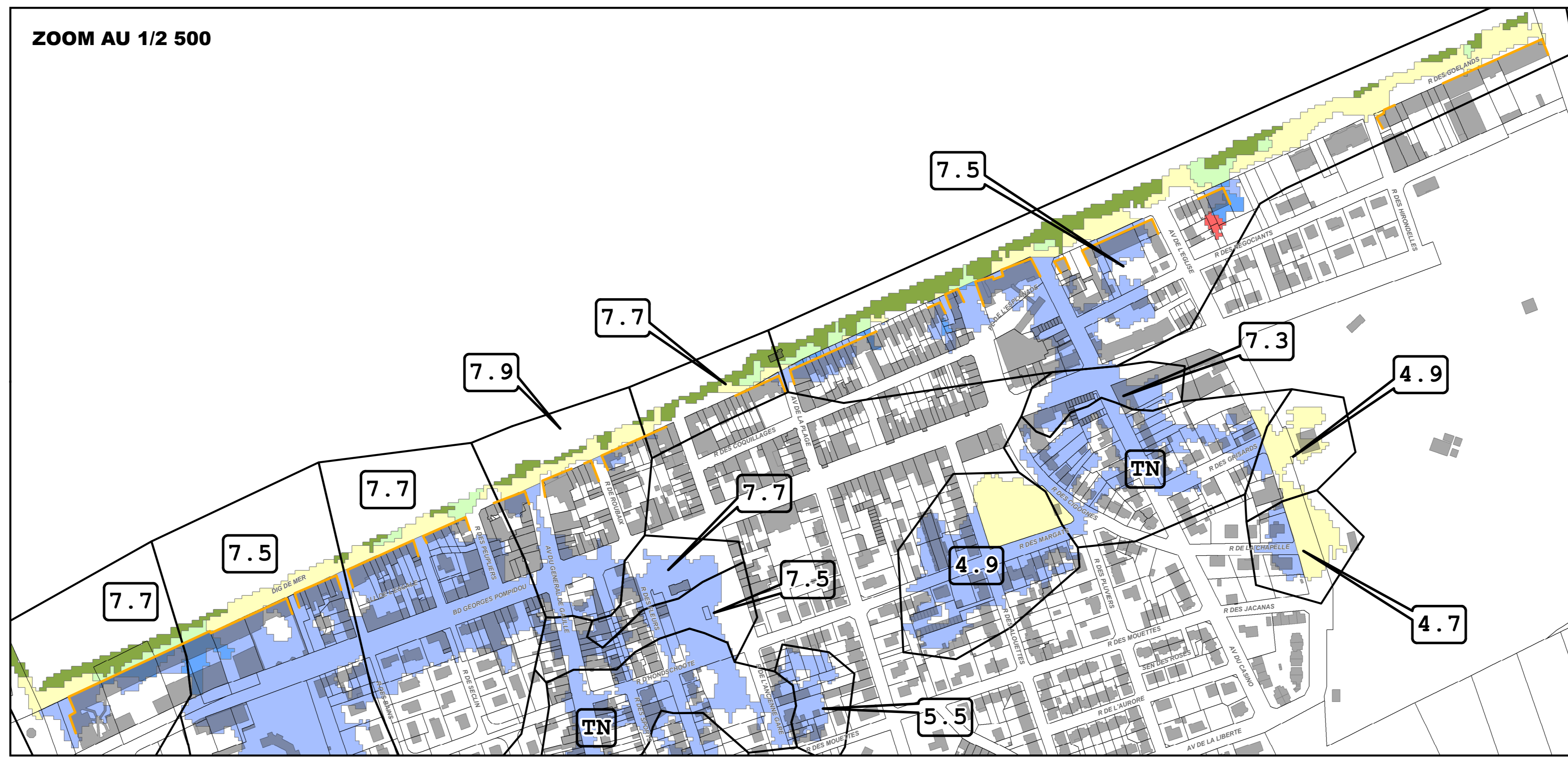
SERVICE INSTRUCTEUR :  
DIRECTION DÉPARTEMENTALE DES TERRITOIRES  
ET DE LA MER DU NORD



Réalisation : ALP\*GEORISQUES  
Janvier 2022



ZOOM AU 1/2 500



**Légende :**

**Zones réglementées**

- **Zonage rouge**  
Parties Actuellement Urbanisées d'aléa fort et très fort et vulnérabilité particulière
- **Zonage vert foncé**  
Parties Non Actuellement Urbanisées d'aléa fort et très fort
- **Zonage vert clair**  
Parties Non Actuellement Urbanisées d'aléa faible et moyen
- **Zonage bleu**  
Parties Actuellement Urbanisées d'aléa faible et moyen
- **Zonage bleu clair**  
Parties Actuellement Urbanisées d'aléa "changement climatique"
- **Zonage jaune clair**  
Parties Non Actuellement Urbanisées d'aléa "changement climatique"

— Façade du front de mer réglementée

— Isocotes en mètre (NGF)

0 100 200 400 Mètres

